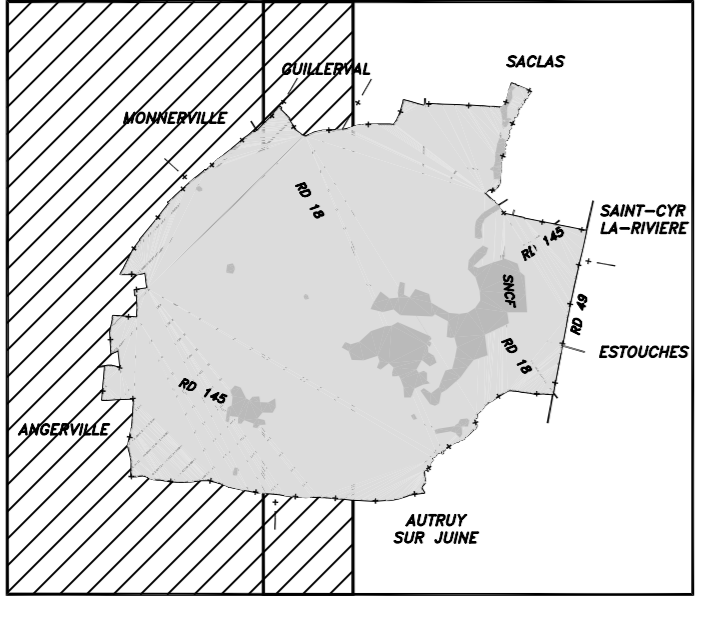


MEREVILLE

PLAN DES SERVITUDES PLANCHE N°2



S.A.R.L. V.KLINGE
Ingénieur Géomètre E.N.S.A.S.14
Géomètre Expert Foncier
S. BOURGEOIS
11000 STAMBRAY
Tel : 01.64.84.17.27 - Fax : 01.64.84.17.12

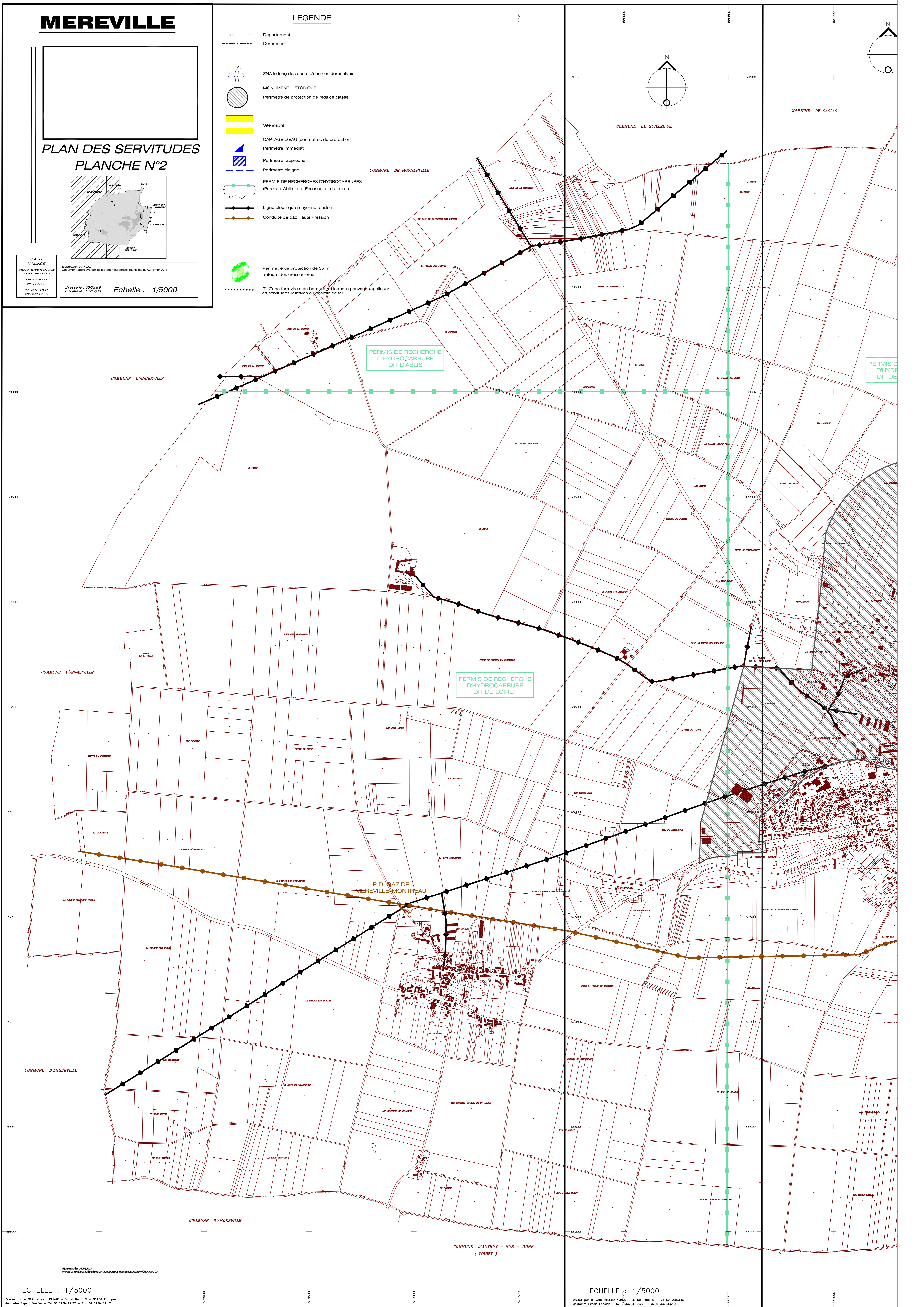

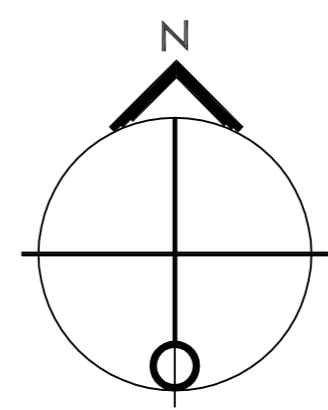
Département du Loiret
Document approuvé par délibération du conseil municipal du 03 février 2011

Dessiné le : 08/03/09
Modifié le : 17/12/03

Echelle : 1/5000

LEGENDE

- +---+---+---+ Département
- +---+---+---+ Commune
- ZNA le long des cours d'eau non domaniaux
- MONUMENT HISTORIQUE
- Perimetre de protection de l'edifice classe
- Site Inscrit
- CAPTAGE D'EAU (perimetres de protection)
- Perimetre immediat
- Perimetre rapproche
- Perimetre eloigne
- PERMIS DE RECHERCHES D'HYDROCARBURES (Permis d'Abis, de l'Easonne et du Loiret)
- Ligne electrique moyenne tension
- Conduite de gaz Haute Pression
- Perimetre de protection de 35 m autour des cressonnières
- T1 Zone ferroviaire en bordure de laquelle peuvent s'appliquer les servitudes relatives au chemin de fer



ECHELLE : 1/5000

ECHELLE : 1/5000

Dessiné par la SARL VICENT KLINGE - 3, bd Henri IV - 91150 STAMBRAY
Géomètre Expert Foncier - Tel : 01.64.84.17.27 - Fax : 01.64.84.17.12

Dessiné par la SARL VICENT KLINGE - 3, bd Henri IV - 91150 STAMBRAY
Géomètre Expert Foncier - Tel : 01.64.84.17.27 - Fax : 01.64.84.17.12